







Planens begrensning vertikalnivå 1 (under grunnen):   
 Planens begrensning vertikalnivå 2 (over grunnen): 


### Tegnforklaring

### Reguleringsplan PBL 2008 §12-5. Nr. 2 - Samferdselsanlegg og teknisk infrastruktur

-  SPA Parkeringsanlegg
- Linjesymbol**
-  RpGrense
-  RpFormålGrense
- Punktsymboler**
-  Avkjørsel - både inn og utkjøring

#### Kartopplysninger

Kilde for basiskart: Felles kartdatabase  
 Dato for basiskart: 12.10.2016  
 Koordinatsystem: UTM sone 33 basert på EUREF89/WGS84  
 Høydegrunnlag: NN1954

Ekvidistanse 1 m  
 Kartmålestokk: 1:500 (A3)  




Narvik kommune

**Detaljregulering**  
**Dronningensgate 56-60**  
 Med tilhørende reguleringsbestemmelser

Arealplan-ID:  
 1805\_2016002

Forslagstiller:  
 Narvik Eiendom AS

#### SAKSBEHANDLING ETTER PLAN- OG BYGNINGSLOVEN

SAKS-NR.	DATO	SIGN.
Dato	Revisjon	
Dato	Revisjon	
Dato 14.07.17	Revisjon Justering etter gjennomgang med Narvik kommune	

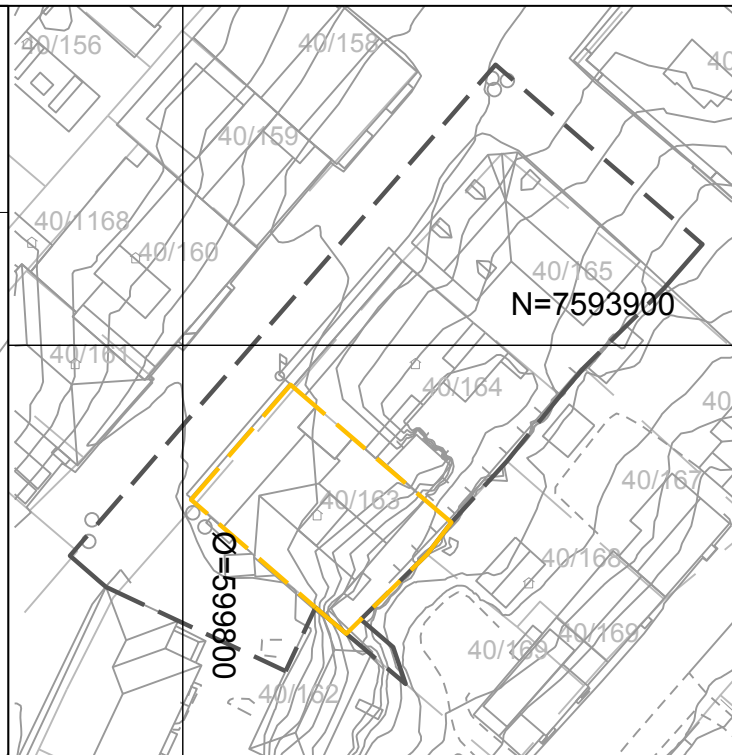
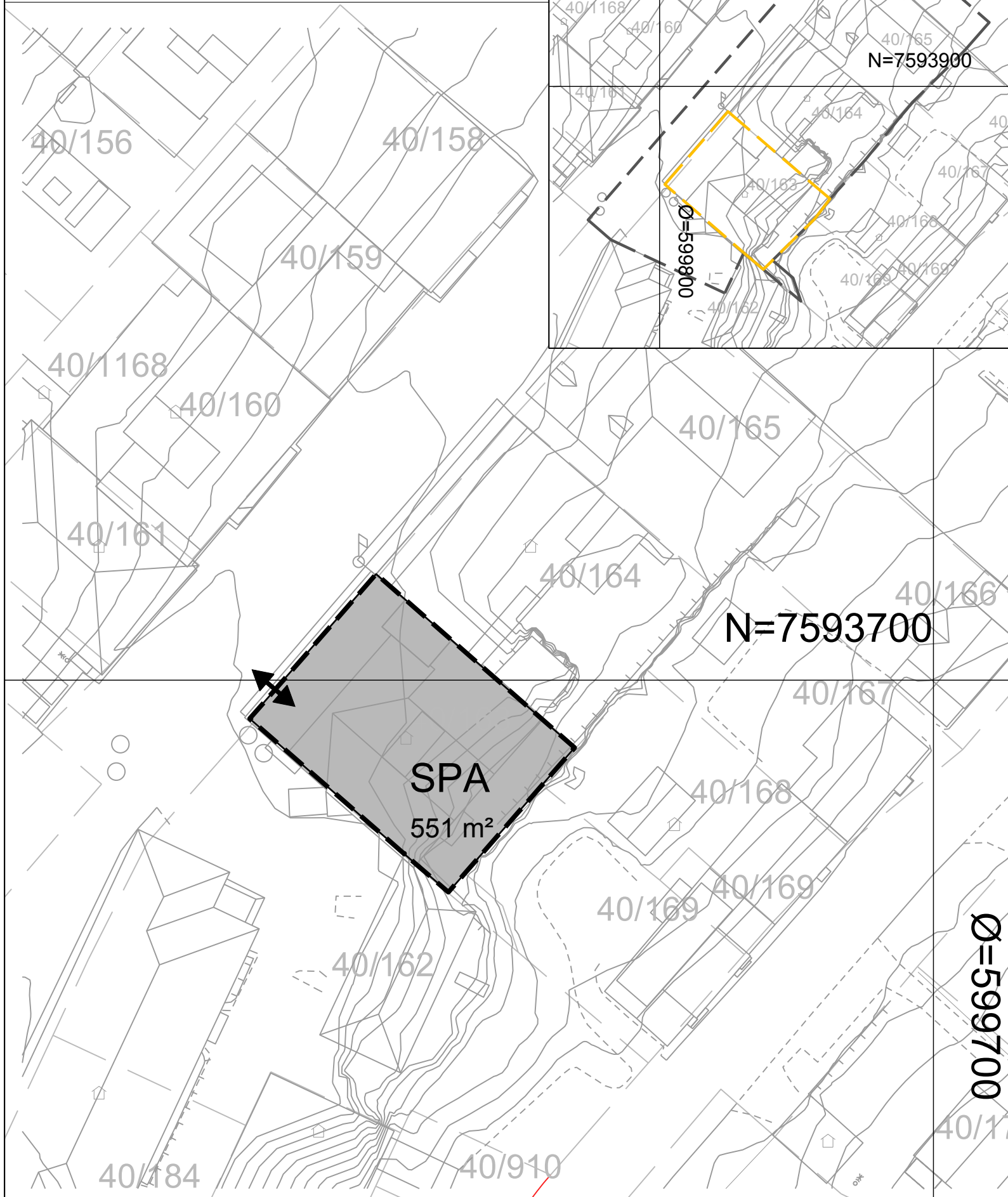
**Kommunestyret sitt vedtak** 132/18 20.12.18 MDK

Ny 2. gangs behandling		
Offentlig ettersyn fra .....til .....		
2. gangs behandling		
Offentlig ettersyn fra.....til .....		
1. gangs behandling		
Kunngjøring av oppstart av planarbeid		05.08.16
Oppstartsmøte.....		26.06.16

PLANEN ER UTARBEIDET AV: **Multiconsult**

TEGN NR.	DATO	SIGN.
	31.10.2016	TRJ/KID

Det bekreftes at planen er i samsvar med kommunestyrets vedtak av 20.12.18 MDK  
 Dato Plansief



Ø=599700