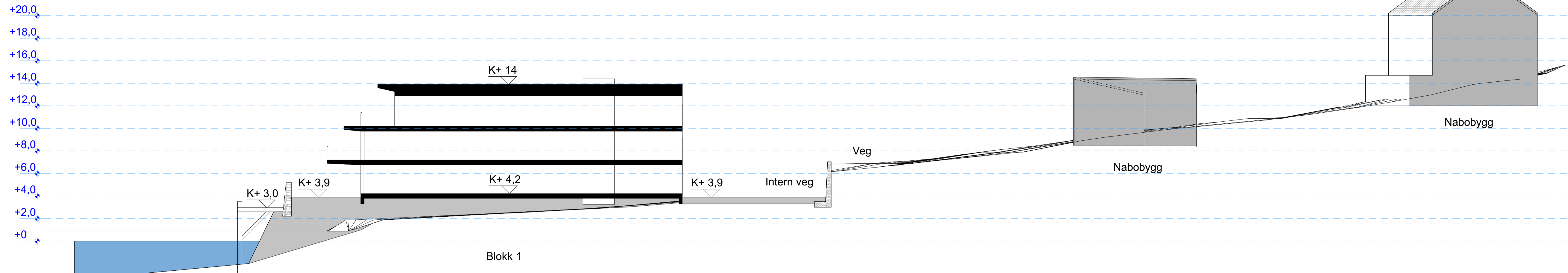
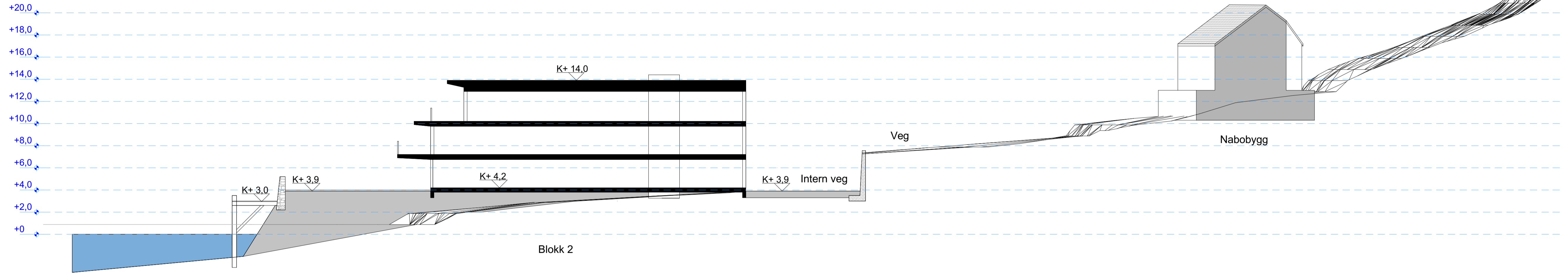


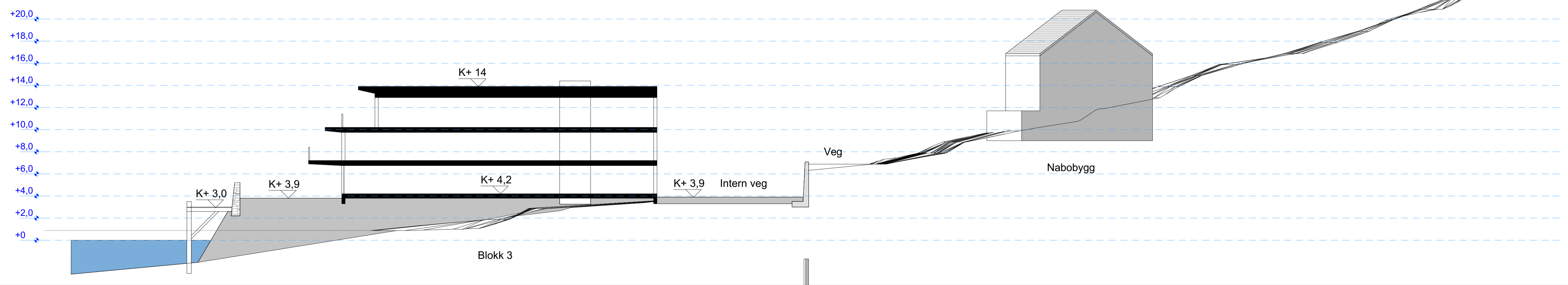
# Snitt A



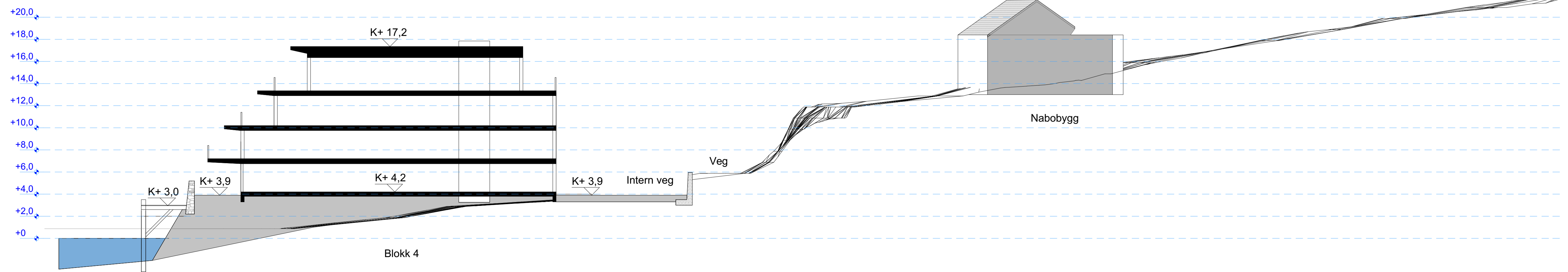
# Snitt B



# Snitt C



# Snitt D



Index	Dato	Beskrivelse	Sign	Kontr.
A	26.01.16	Lagt til eksisterende bygning snitt D. Lagt til forslag på nye bygninger, kai og ny terrenglinje. Tegning A30 erstatter tegningene A31 og A32. Endret høyde på terreng. Lagt til snitt E.	AM	JM

Index	Dato	Beskrivelse	Sign	Kontr.




Prosjektgruppe:  
 ● ARK : ARKITEKT  
 JIM MYRSTAD AS

Postboks 833  
 0489 Hovstad  
 775 03 10 19 13 03 667  
 jmg@myrstad.no

Fase: Reguleringsplan  
 Type tegning: Snitt A, B, C og D

Revisjon nr.:



Titel: **Vannkanten**  
 Reguleringsplan  
 Terengsnitt med forslag til bygning og bestående nabobygninger

Gedkjent: Jim Myrstad  
 Filnavn: Vannkanten tereng m nye bygg 190116-2.ppt  
 Dato: 16.08.2015  
 Målestokk: - A1  
 Kontroll: Tegner av: AM  
 Gnr./Bnr.:

Prosjekt nr.: Tegning nr.: A30  
 Sakbehandler: Jim Myrstad, arkitekt MNAL  
 Prosjekt nr. for prosjekterendelev: