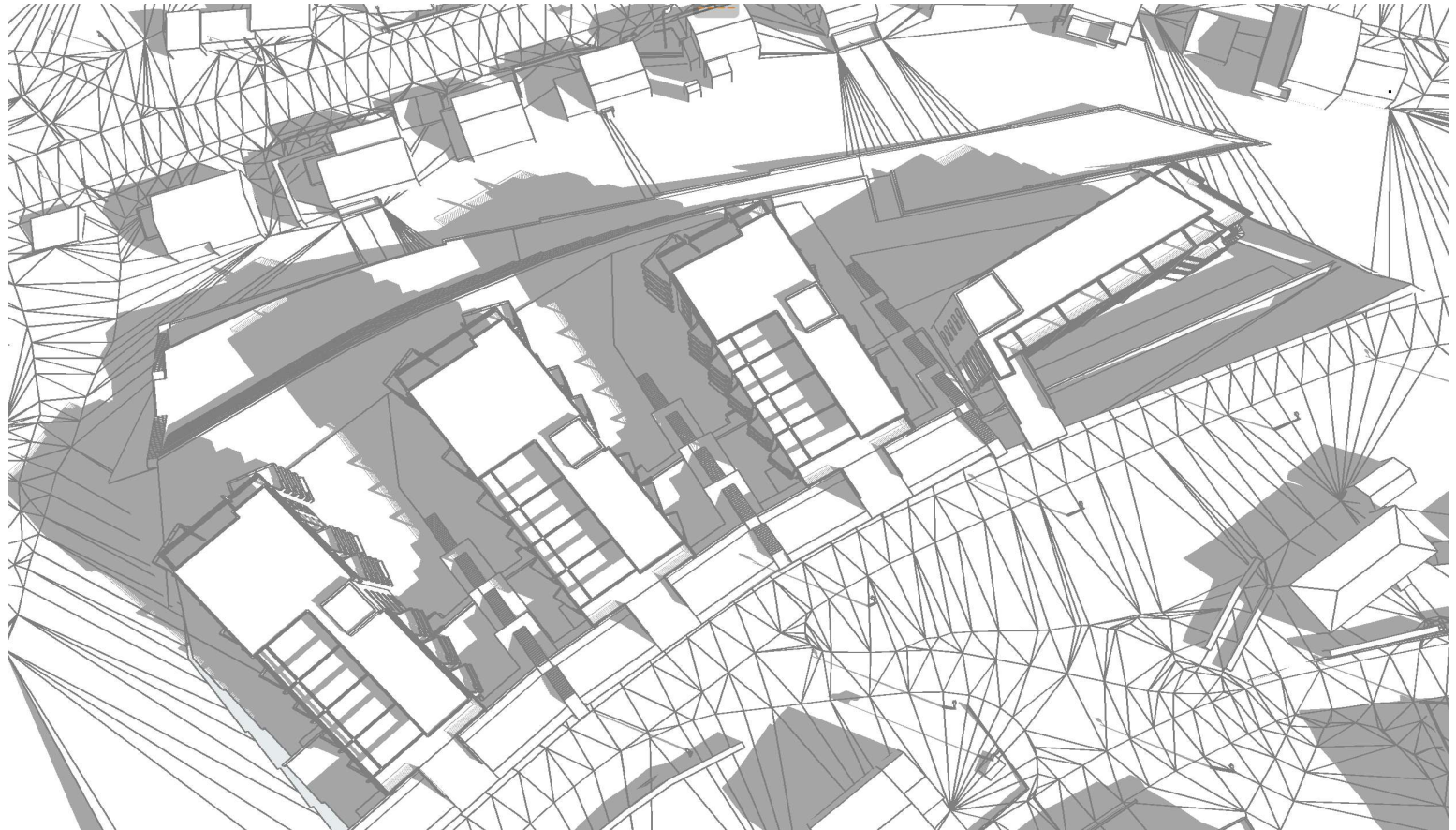


## Alpinbyen: sol-/skyggediagram 21. juni kl. 09.

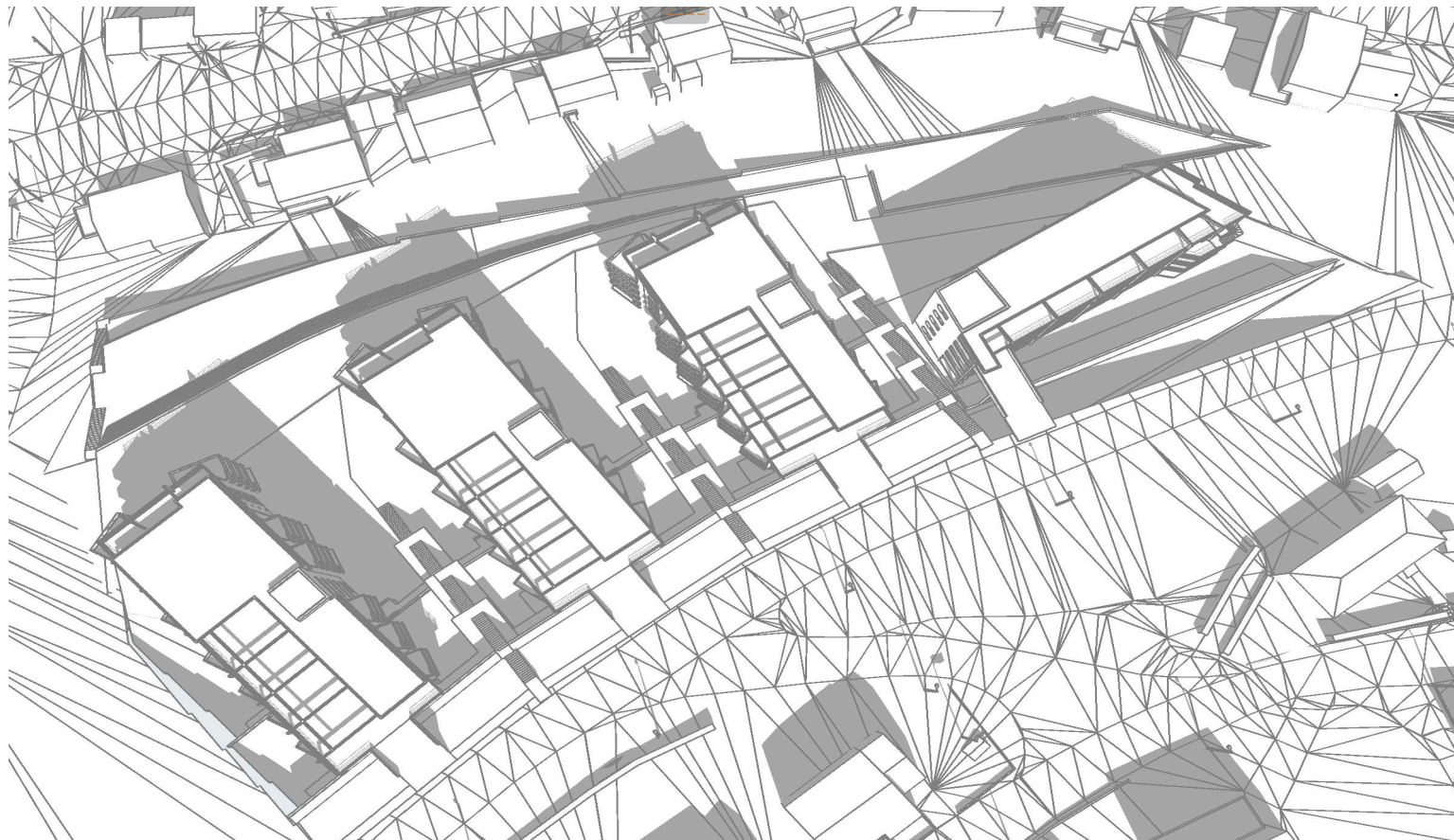


Qvortrup Arkitekt AS – 05.03.2026

### OBS:

- Dette er et skisseprosjekt. Justeringer til bygg og terrengutforming må forventes ilt. den videre prosjekteringen.
- Illustrasjon av skygger er laget med ArchiCAD versjon 27.

## Alpinbyen: sol-/skyggediagram 21. juni kl. 12.

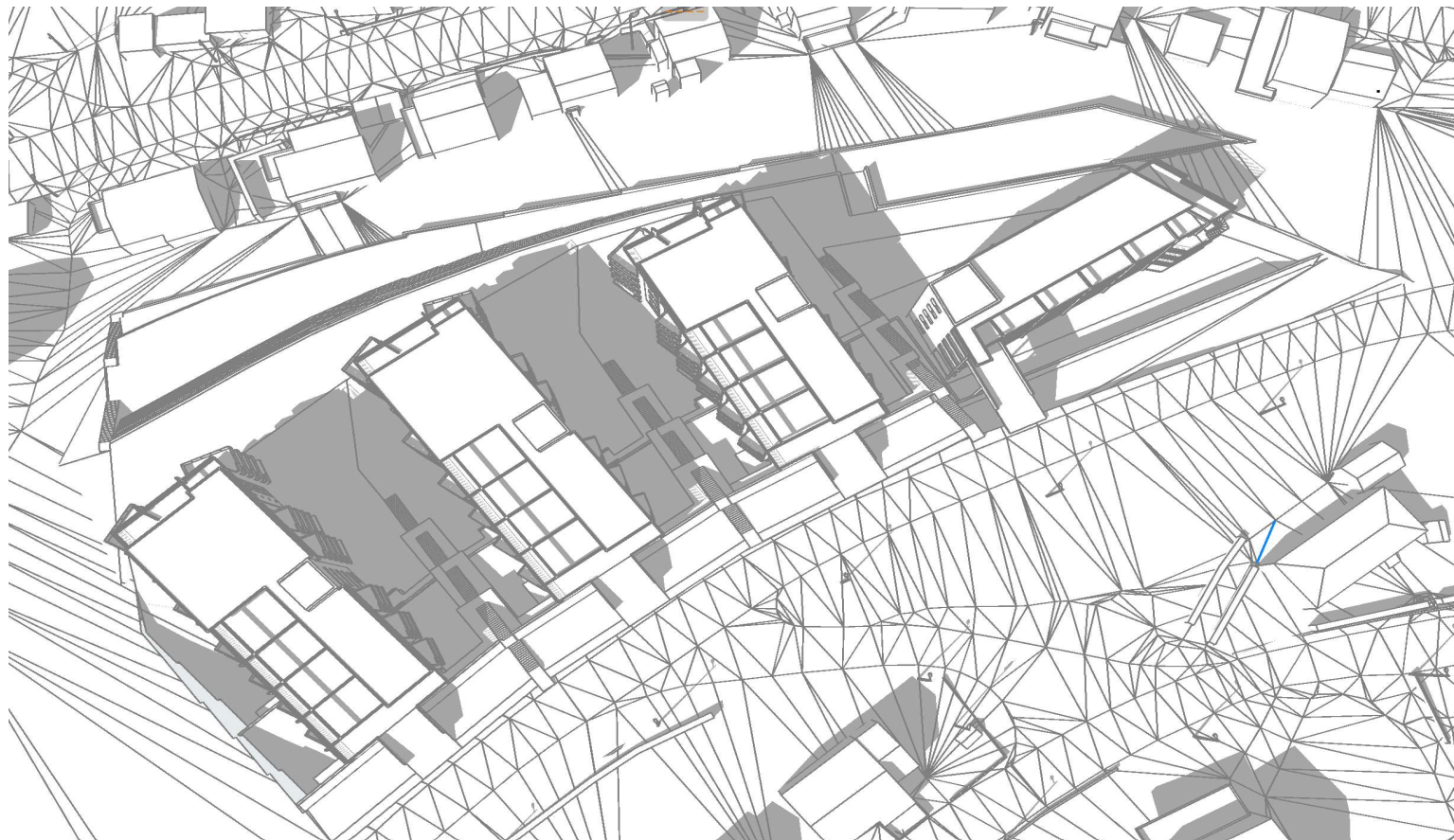


Qvortrup Arkitekt AS – 05.03.2026

OBS:

- Dette er et skisseprosjekt. Justeringer til bygg og terrengutforming må forventes ilt. den videre prosjekteringen.
- Illustrasjon av skygger er laget med ArchiCAD versjon 27.

## Alpinbyen: sol-/skyggediagram 21. juni kl. 15.

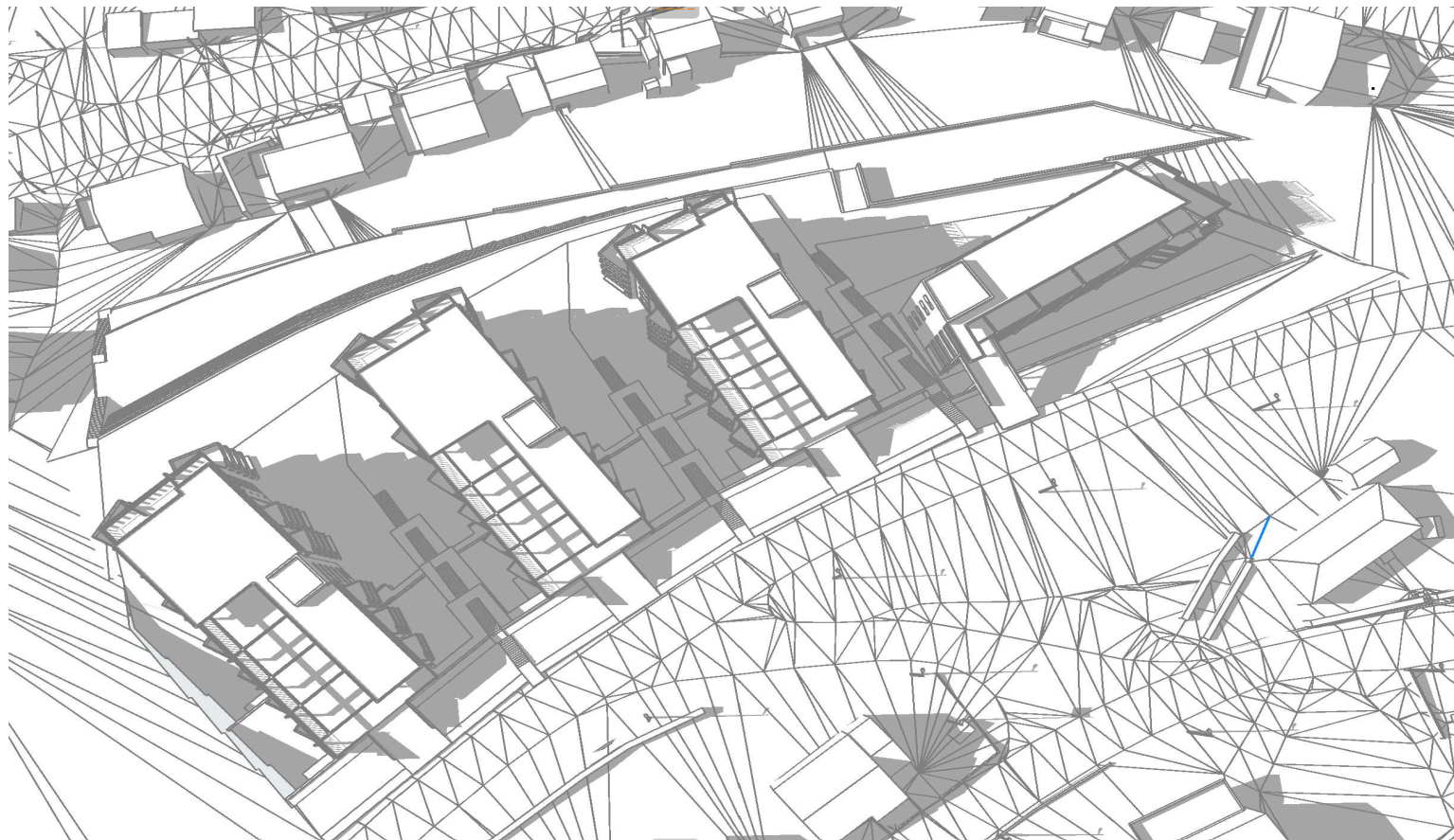


Qvortrup Arkitekt AS – 05.03.2026

OBS:

- Dette er et skisseprosjekt. Justeringer til bygg og terrengutforming må forventes ilt. den videre prosjekteringen.
- Illustrasjon av skygger er laget med ArchiCAD versjon 27.

## Alpinbyen: sol-/skyggediagram 21. juni kl. 18.

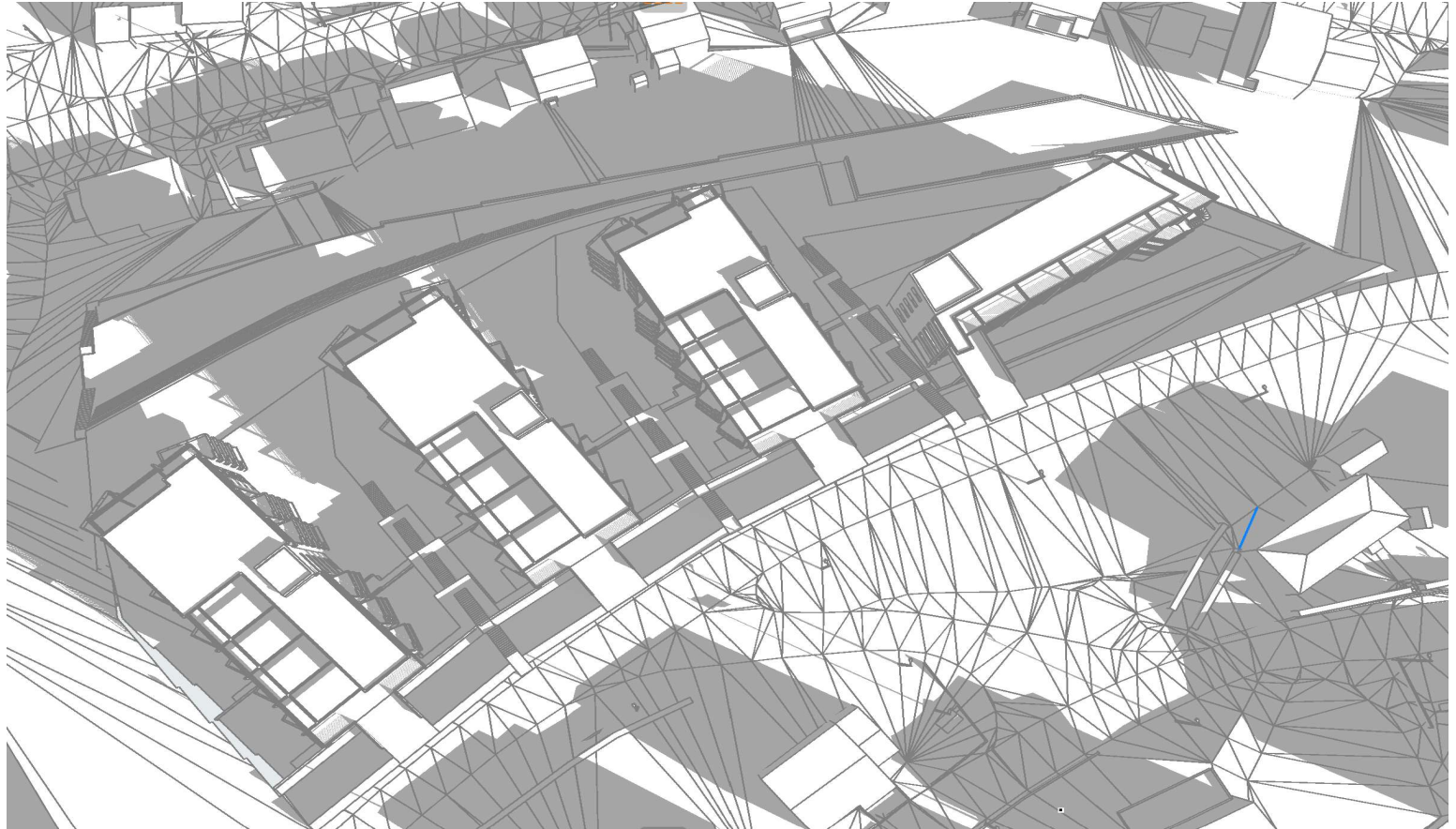


Qvortrup Arkitekt AS – 05.03.2026

OBS:

- Dette er et skisseprosjekt. Justeringer til bygg og terrengutforming må forventes ilt. den videre prosjekteringen.
- Illustrasjon av skygger er laget med ArchiCAD versjon 27.

## Alpinbyen: sol-/skyggediagram 20. april kl. 09.

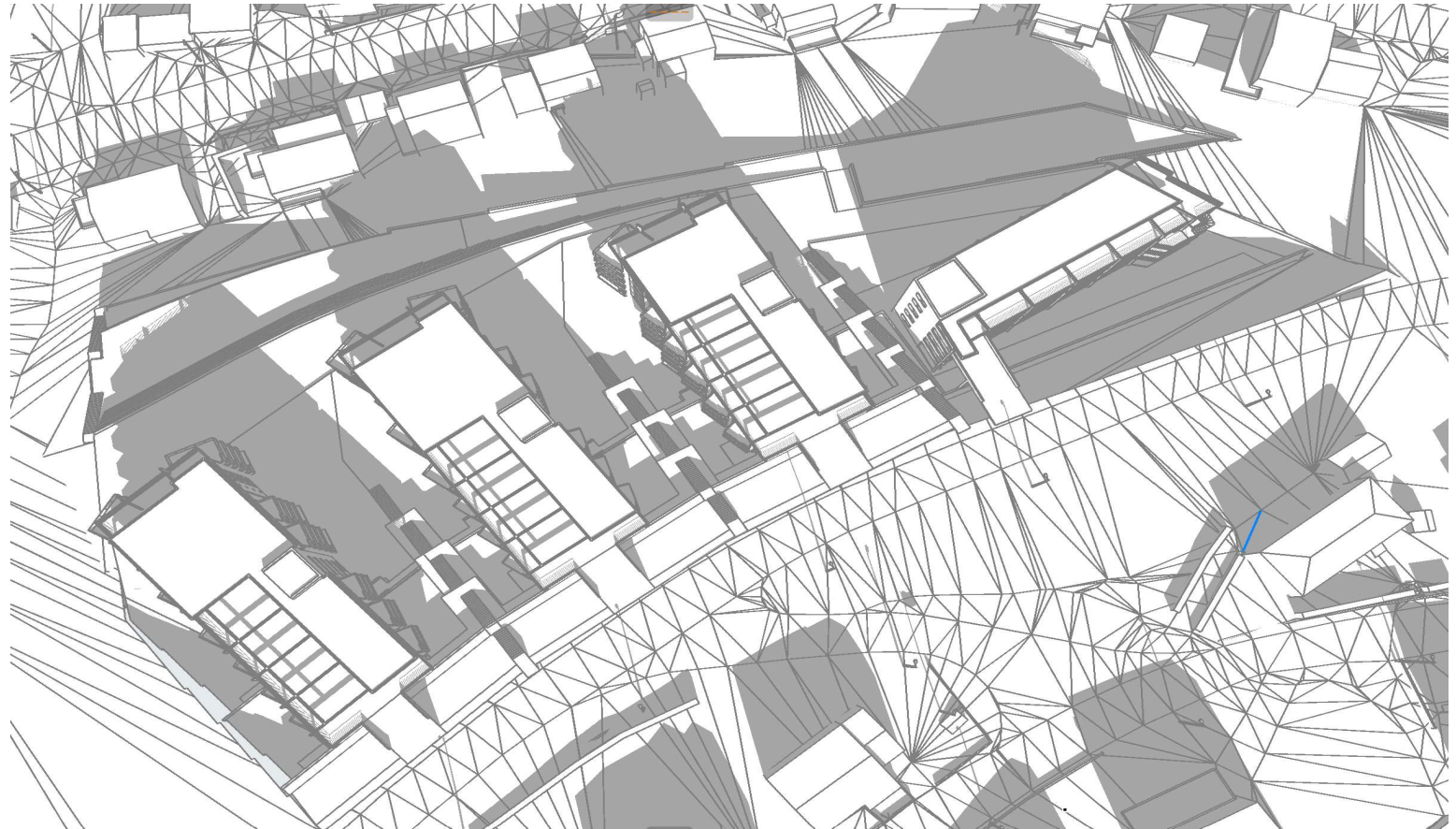


Qvortrup Arkitekt AS – 05.03.2026

OBS:

- Dette er et skisseprosjekt. Justeringer til bygg og terrengutforming må forventes ilt. den videre prosjekteringen.
- Illustrasjon av skygger er laget med ArchiCAD versjon 27.

## Alpinbyen: sol-/skyggediagram 20. april kl. 12.

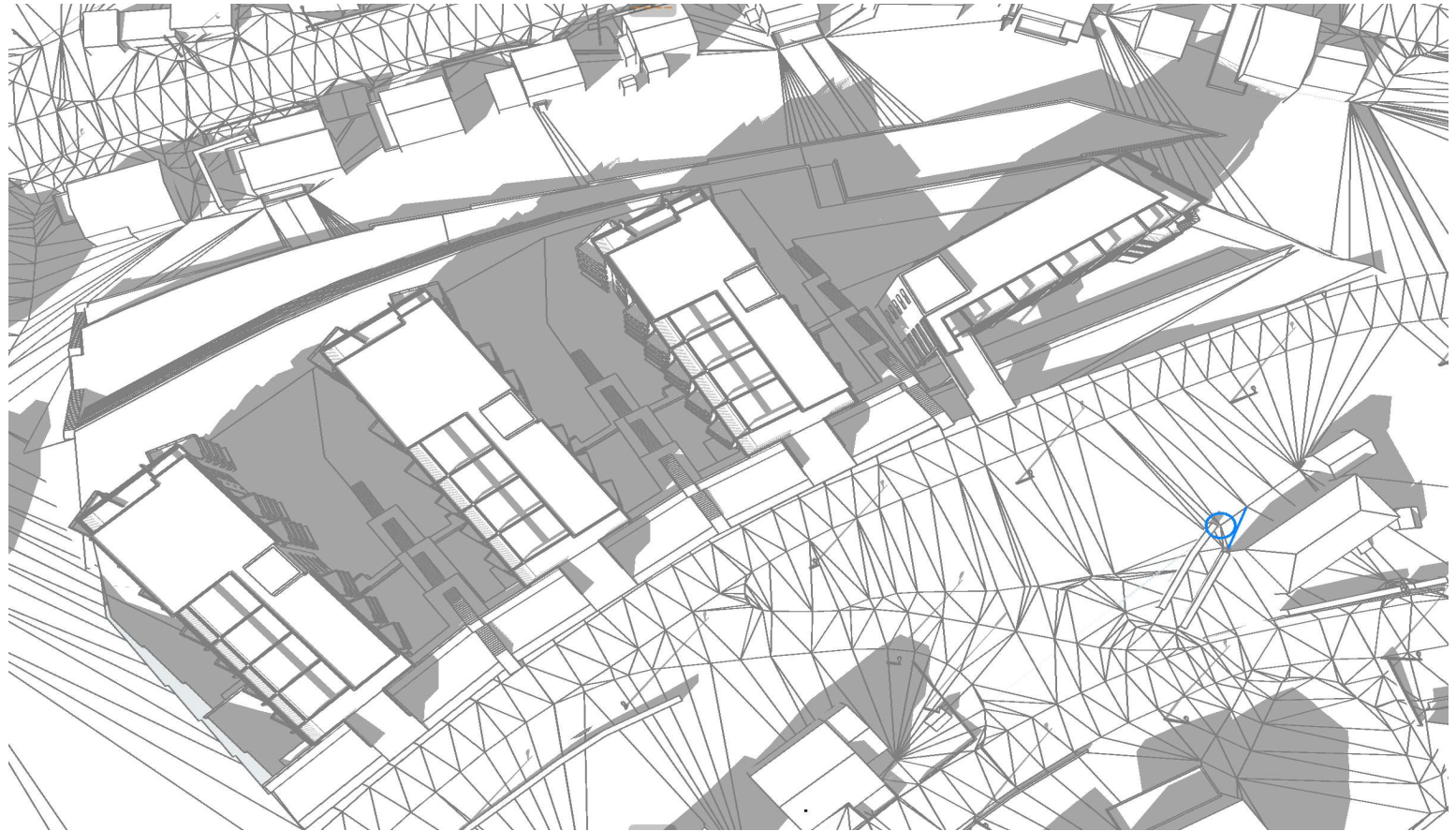


Qvortrup Arkitekt AS – 05.03.2026

OBS:

- Dette er et skisseprosjekt. Justeringer til bygg og terrengutforming må forventes ilt. den videre prosjekteringen.
- Illustrasjon av skygger er laget med ArchiCAD versjon 27.

## Alpinbyen: sol-/skyggediagram 20. april kl. 15.

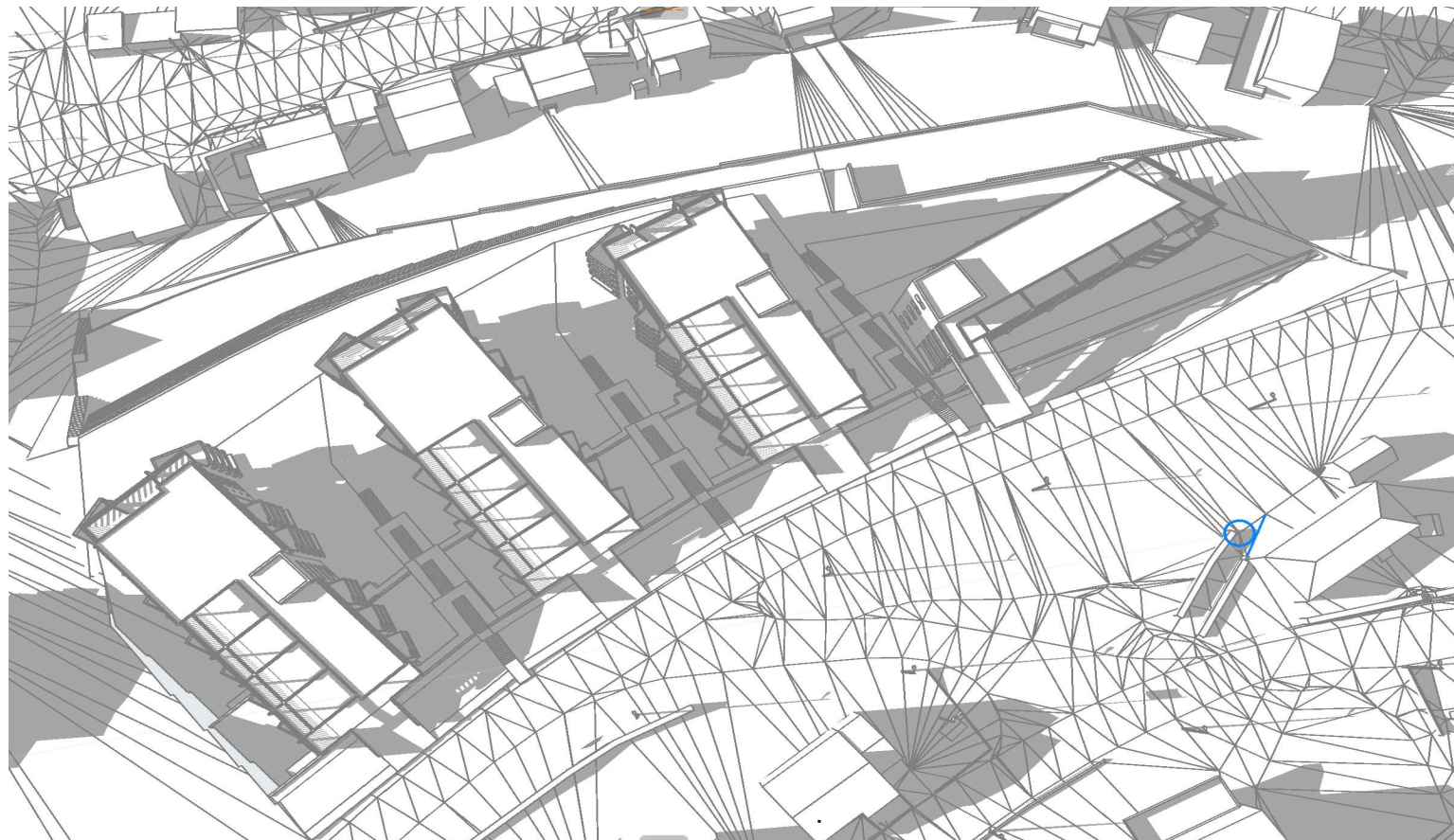


Qvortrup Arkitekt AS – 05.03.2026

OBS:

- Dette er et skisseprosjekt. Justeringer til bygg og terrengutforming må forventes illa. den videre prosjekteringen.
- Illustrasjon av skygger er laget med ArchiCAD versjon 27.

## Alpinbyen: sol-/skyggediagram 20. april kl. 18.

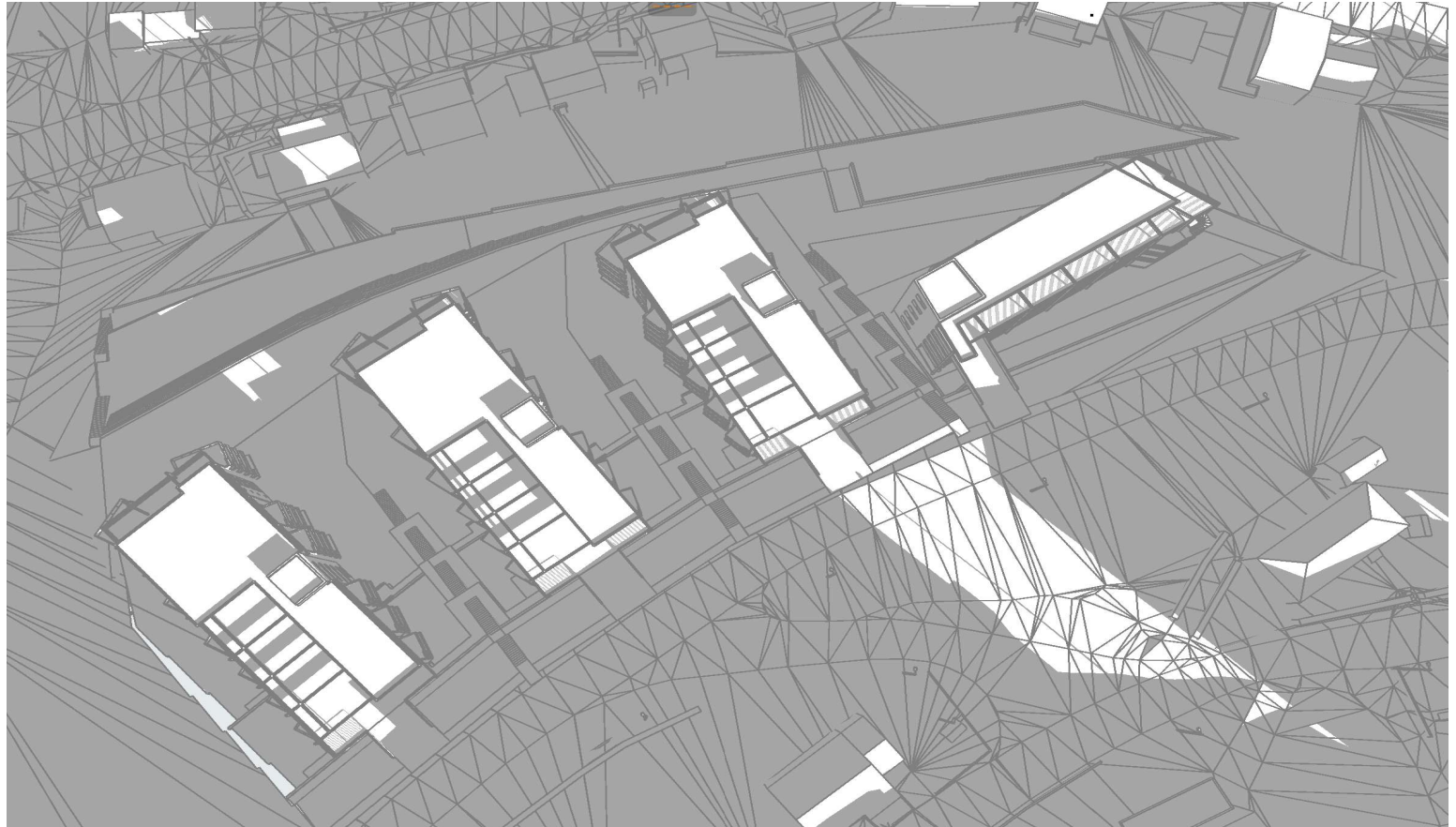


Qvortrup Arkitekt AS – 05.03.2026

OBS:

- Dette er et skisseprosjekt. Justeringer til bygg og terrengutforming må forventes ilt. den videre prosjekteringen.
- Illustrasjon av skygger er laget med ArchiCAD versjon 27.

## Alpinbyen: sol-/skyggediagram jevndøgn kl. 09.

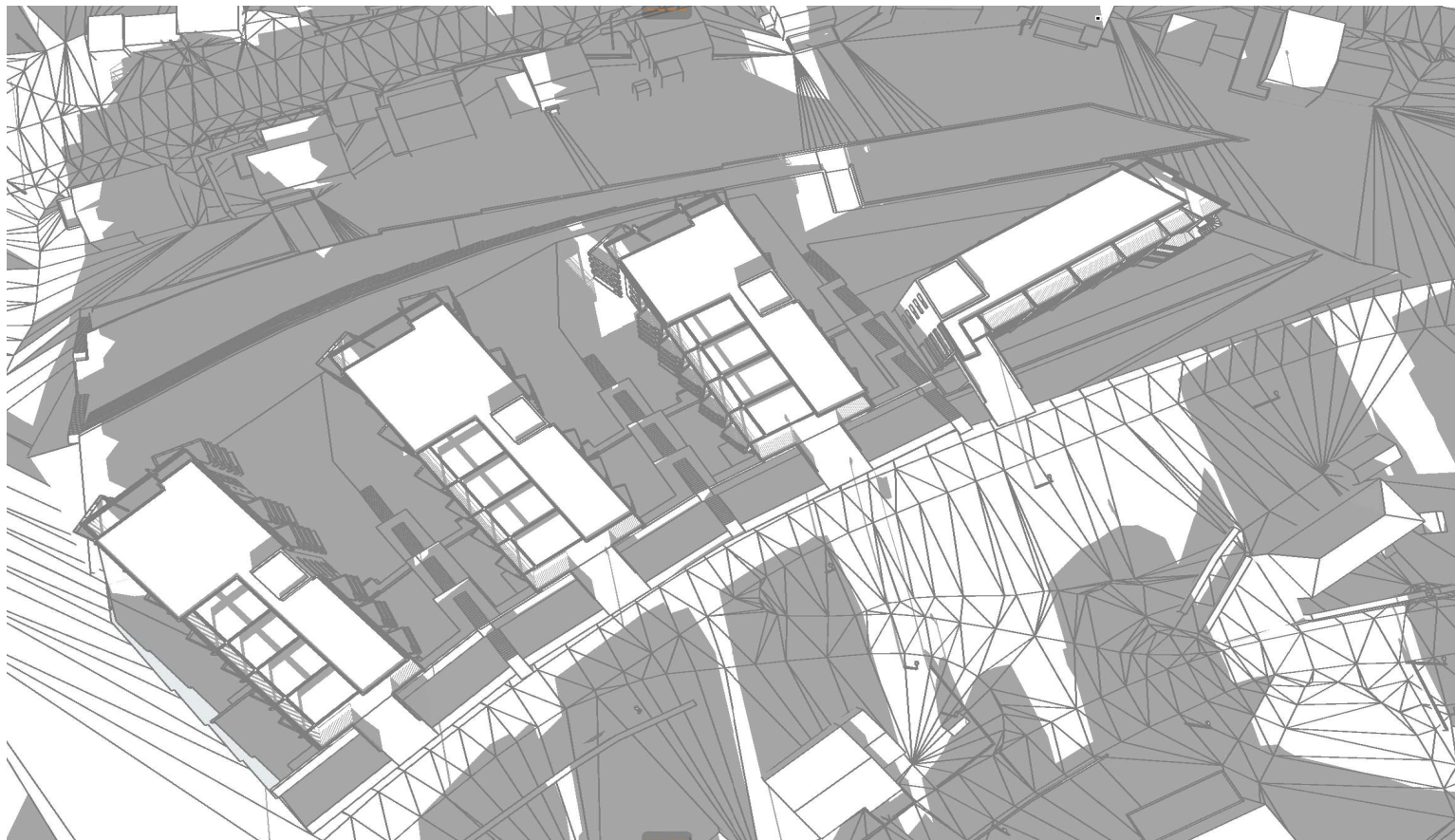


Qvortrup Arkitekt AS – 05.03.2026

### OBS:

- Dette er et skisseprosjekt. Justeringer til bygg og terrengutforming må forventes ilt. den videre prosjekteringen.
- Jevndøgn oppstår både vår og høst, hhv. 20. mars og 23. september. Illustrasjon viser 20. mars.
- Illustrasjon av skygger er laget med ArchiCAD versjon 27.

## Alpinbyen: sol-/skyggediagram jevndøgn kl. 12.

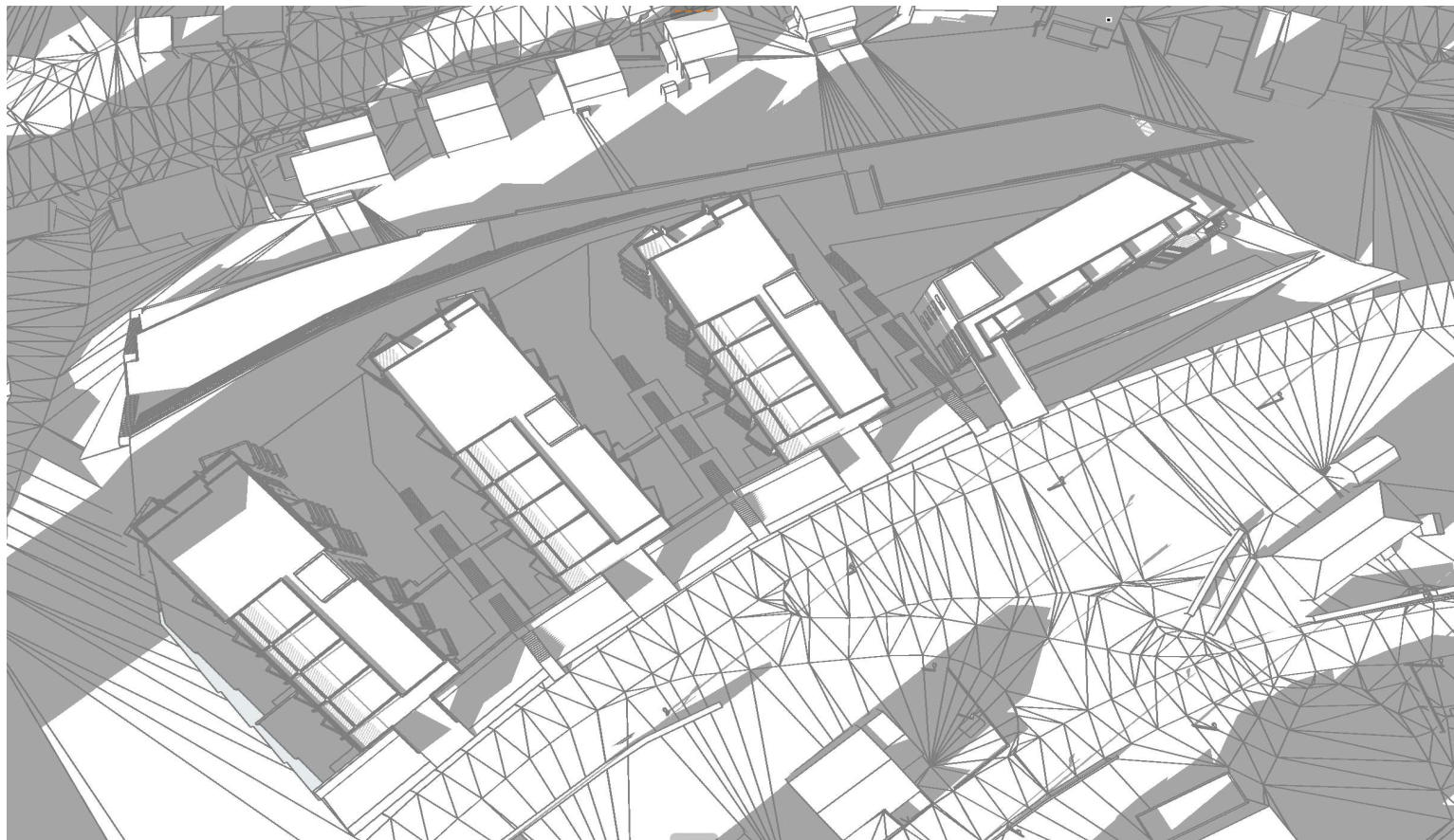


Qvortrup Arkitekt AS – 05.03.2026

### OBS:

- Dette er et skisseprosjekt. Justeringer til bygg og terrengutforming må forventes utover i den videre prosjekteringen.
- Jevndøgn oppstår både vår og høst, hhv. 20. mars og 23. september. Illustrasjon viser 23. september.
- Illustrasjon av skygger er laget med ArchiCAD versjon 27.

## Alpinbyen: sol-/skyggediagram jevndøgn kl. 15.

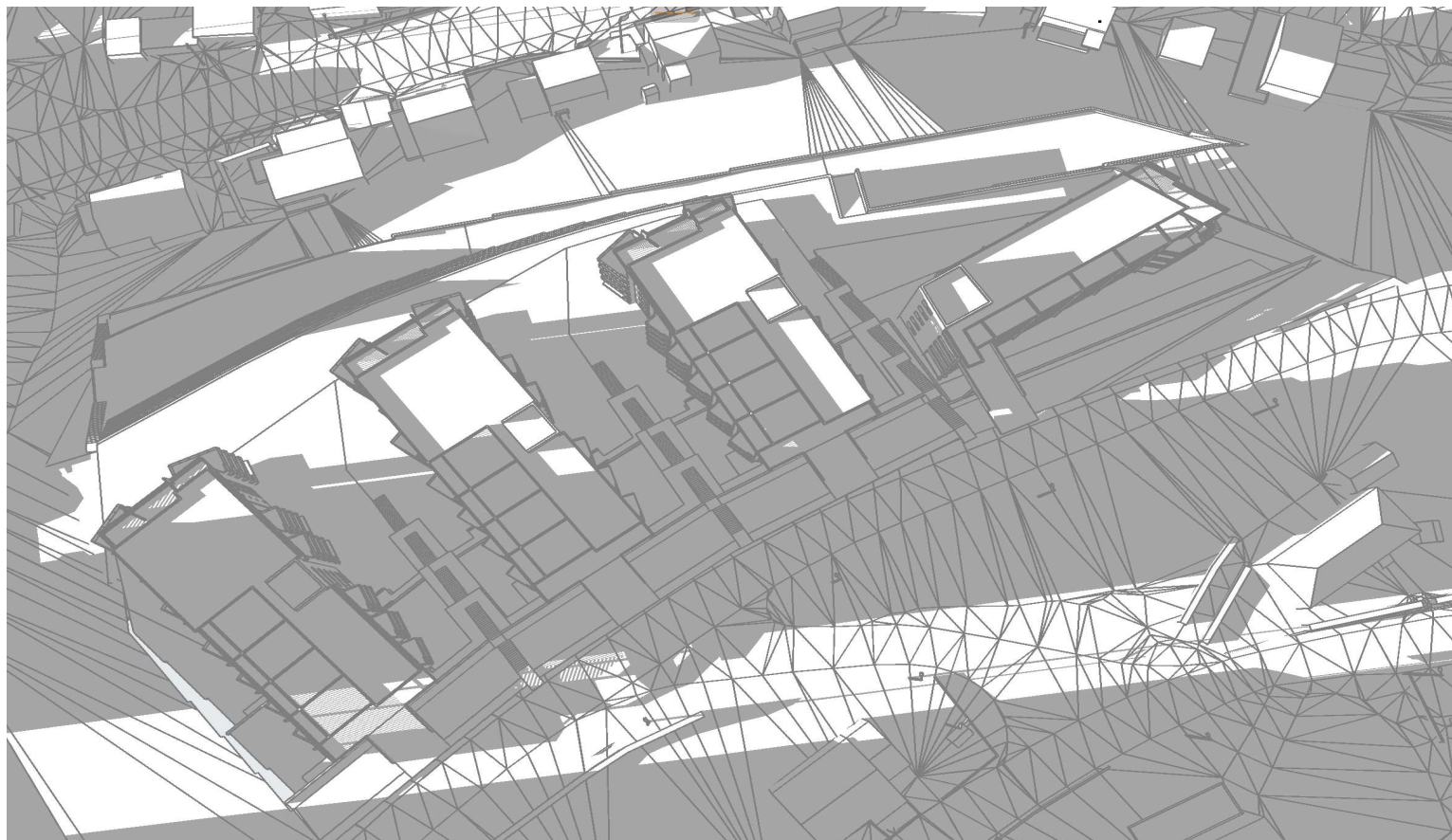


Qvortrup Arkitekt AS – 05.03.2026

### OBS:

- Dette er et skisseprosjekt. Justeringer til bygg og terrengutforming må forventes ila. den videre prosjekteringen.
- Jevndøgn oppstår både vår og høst, hhv. 20. mars og 23. september. Illustrasjon viser 20. mars.
- Illustrasjon av skygger er laget med ArchiCAD versjon 27.

## Alpinbyen: sol-/skyggediagram jevndøgn kl. 18.



Qvortrup Arkitekt AS – 05.03.2026

### OBS:

- Dette er et skisseprosjekt. Justeringer til bygg og terrengutforming må forventes utover i den videre prosjekteringen.
- Jevndøgn oppstår både vår og høst, hhv. 20. mars og 23. september. Illustrasjon viser 23. september.
- Illustrasjon av skygger er laget med ArchiCAD versjon 27.