

Tegnforklaring

Reguleringsplan PBL 2008

- §12-5. Nr. 1 - Bbyggelse og anlegg**
- B** Boligbyggelse
 - NE** Næringsbyggelse
 - BAA** Kombineret terminal/næring

§12-5. Nr. 2 - Samferdselsanlegg og teknisk infrastruktur

- KV** Kjørveg
- GS** Gang-/sykkelveg
- AVT** Annen veggrunn - tekniske anlegg
- AVG** Annen veggrunn - grøntareal
- JB** Trase for jernbane
- ABT** Annen banegrunn - tekniske anlegg
- ABG** Annen banegrunn - grøntareal
- H** Havn
- KAI** Kai
- VAN** Vann- og avløpsnett
- SK** Kombineret trase for jernbane/kjørveg

§12-5. Nr. 3 - Grønstruktur

- PA** Park

§12-5. Nr. 5 - Landbruks-, natur- og friluftsmål samt reindrift

- FL** Friluftsmål

§12-5. Nr. 6 - Bruk og vern av sjø og vassdrag med tilhørende strandsone

- HOS** Havneområde i sjø

§12-6 - Hensynssoner

- H140** Friskt
- H190** Andre sikringssoner

§12-7 - Bestemmelseområder

- Vilkar for bruk av arealer, bygninger og anlegg
- #2** Krav om detaljregulering
 - #3-7** Midlertidig bygge- og anleggsområde
 - #4** Midlertidig bygge- og anleggsområde

Linjesymbol

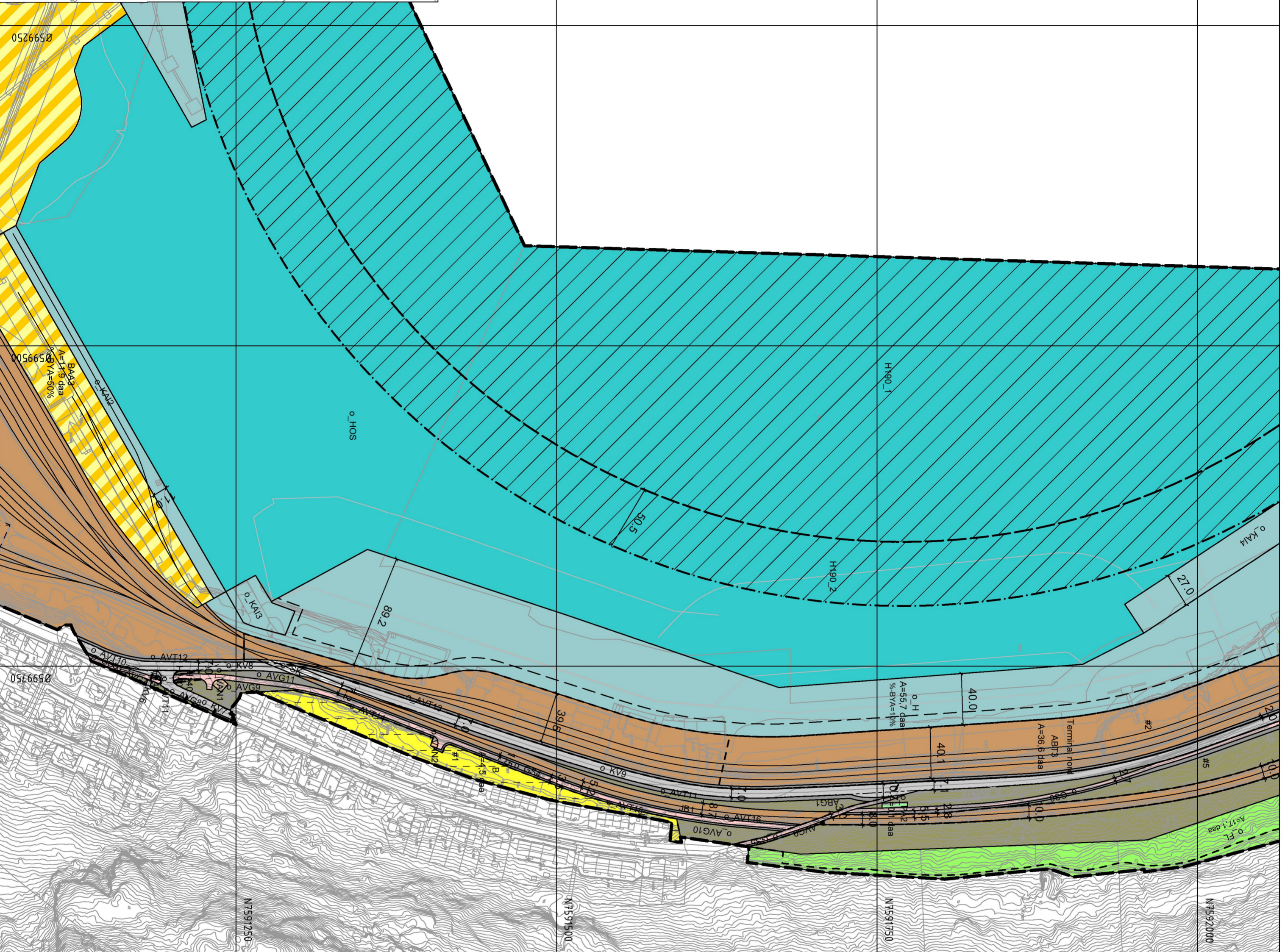
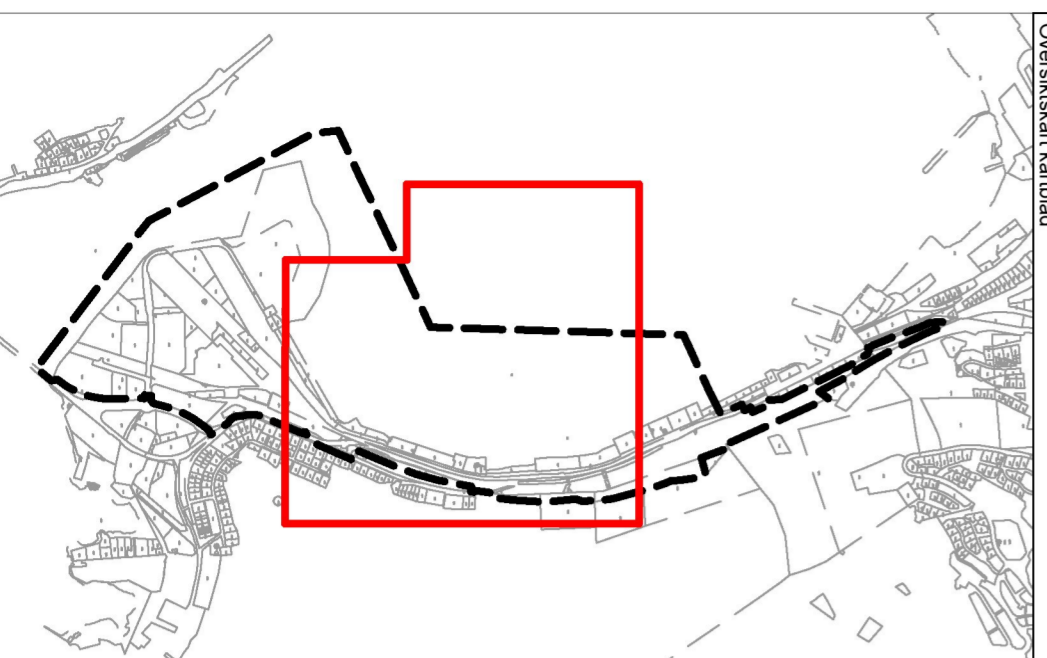
- Plangrense
- Formålgrense
- Bestemmelsegrense
- Midlertidig bygge- og anleggsgrense
- Byggegrense
- Bebyggelse som forutsettes fjernet
- Friskittlinje
- Regulert kant kjørubane
- Grense for sikringssone

Punktsymboler

- Stenging av avkjørsel
- Avkjørsel - både inn og utkjøring

Illustrasjonselementer

- Jernbanespor

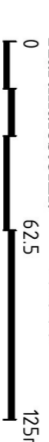


Kartopplysninger

Kilde for basiskart: Narvik kommune
 Dato for basiskart: 20.08.2021
 Koordinatsystem: ETRS89_UTM_33N
 Høydegrunnlag: NN2000

Ekvivalens: 1m

Kartmålestokk: 1:2500



		Områderegulering Områderegulering for Narvikterminalen Med tilhørende reguleringsbestemmelser		Forslagsstiller: Narvik Havn KF	
Narvik kommune		SAKS- NR		DATO SIGN	
SAKSBEHANDLING ETTER PLAN- OG BYGNINGSLOVEN 2/3					
Dato	Revisjon	Revisjon	Revisjon	STBO	
21.04.2023	Revisjon	Revisjon etter tilbakemelding fra Narvik kommune	21.04.2023		
28.02.2023	Revisjon	Revisjon etter tilbakemelding fra Narvik kommune	28.02.2023	MW	
Kommunestyret sitt vedtak					
2. gangs behandling					
Offentlig ettersyn fra ... til ...					
1. gangs behandling					
Kuningjøring av oppstart av planarbeid					
Oppstartsmøte					
PLANEN ER UTARBEIDET AV:			21/12/15	09/03/2021	AEHE
TEGNERN	DATO	SIGN	19/12/2022	MW	

Det bekreftes at planen er i samsvar med kommunestyrets vedtak av _____ Dato _____ Ordre: _____