

NOTAT


OPPDRAG	Detaljregulering for Kjøpsvik avløpsanlegg, Narvik kommune	DOKUMENTKODE	10221555-PLAN-NOT-001
EMNE	Planinitiativ	TILGJENGELIGHET	Åpen
OPPDRAGSGIVER	Narvik Vann	OPPDRAGSLEDER	Trude Johnsen
KONTAKTPERSON	Åse Soleng	SAKSBEHANDLER	Trude Johnsen
KOPI		ANSVARLIG ENHET	5032 Arealplan og utredning, Nord

I forbindelse med anmodning av oppstartsmøte oversendes planinitiativ iht. Forskrift om behandling av private forslag til detaljregulering etter plan- og bygningsloven § 1.

Adresse: Hestneselva, Narvik kommune

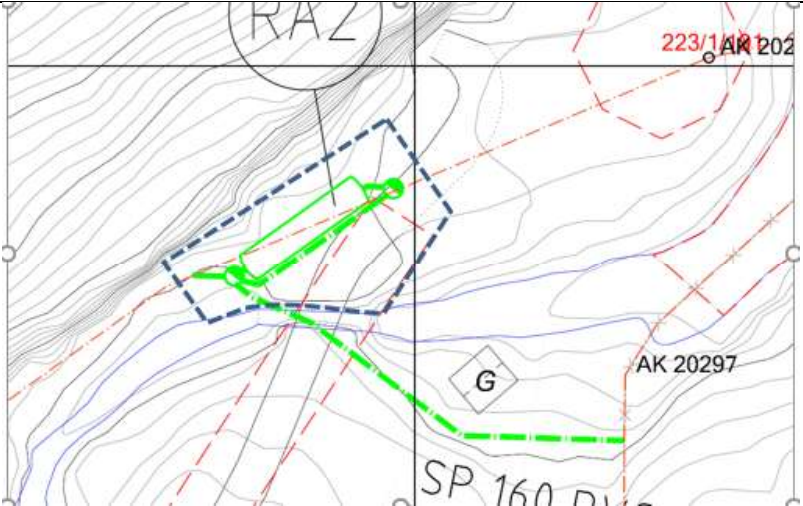
Gnr./bnr.: 223/1

Tiltakshaver: Narvik Vann

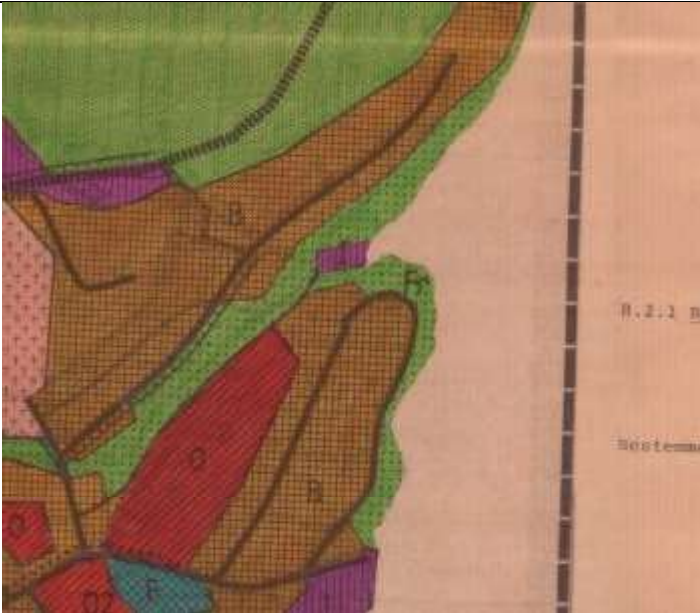
Punkt	Redegjørelse
a) formålet med planen	<p>Formålet med planen er å legge til rette for etablering av avløpsanlegg/slamavskillere ved Hestneselva i Kjøpsvik. Plassering (RA2) er vist med grønn farge på kartutsnittet under.</p> 
b) planområdet og om planarbeidet vil få virkninger utenfor planområdet	<p>Foreløpig planområde er antydnet med blå, stiplet linje på figuren under, slamavskillere og ledninger i grønt.</p>

00	16.03.21	Utkast til gjennomsyn	Trude Johnsen	Gry Eva Michelsen	Trude Johnsen
REV.	DATO	BESKRIVELSE	UTARBEIDET AV	KONTROLLERT AV	GODKJENT AV

Planinitiativ

	 <p>Det ønskes avklart i møtet hvor mye av vegen som skal inngå i planområdet.</p> <p>Anlegget vurderes ikke å gi noen virkninger utenfor planområdet.</p> <p>Anlegget utformes som tett tank, og det antas ikke å være noe luktproblematikk. Tanken tømmes to ganger pr. år. Noe lukt kan ev. forekomme ved tømmedidspunktet.</p> <p>Trafikk til og fra planområdet vil være marginalt, og kun i forbindelse med tømming/tilsyn.</p>
<p>c) planlagt bebyggelse, anlegg og andre tiltak</p>	<p>Prosjektering av slamavskillerne pågår. Det vil ikke være noe overbygg over slamavskilleren.</p>
<p>d) utbyggingsvolum og byggehøyder</p>	<p>Byggehøyder er ikke relevant.</p> <p>Slamavskillerne vil ha et volum på 90 m³, diameter på 3,0 m lengde på 14,1 m.</p>
<p>e) funksjonell og miljømessig kvalitet</p>	<p>Det bygges slamavskiller for kloakk som i dag går rett i sjøen. Det iverksettes dermed tiltak for å unngå spredning av forurensning.</p>
<p>f) tiltakets virkning på, og tilpasning til, landskap og omgivelser</p>	<p>Tiltaket vil ikke ha noen virkninger for landskap eller omgivelser.</p>
<p>g) forholdet til kommuneplan, eventuelle gjeldende reguleringsplaner og retningslinjer, og pågående planarbeid</p>	<p>Arealet er avsatt til LNF (evt. næring, formåls grensen er ikke mottatt digitalt).</p>

Planinitiativ

	 <p>Tiltaket er ikke iht. overordnet planverk. Det pågår ingen kjente planarbeider i området.</p>
<p>h) vesentlige interesser som berøres av planinitiativet</p>	<p>Det er ikke kjent at det er andre kommunale, regionale eller statlige interesser som blir berørt av planinitiativet.</p>
<p>i) hvordan samfunnssikkerhet skal ivaretas, blant annet gjennom å forebygge risiko og sårbarhet</p>	<p>Det utarbeides enkel ROS-analyse i forbindelse med planarbeidet. ROS analysen inngår i planbeskrivelsen.</p>
<p>j) hvilke berørte offentlige organer og andre interesserte som skal varsles om planoppstart</p>	<p>Berørte parter og interessert varsles iht. varslingsliste mottatt fra kommunen.</p>
<p>k) prosesser for samarbeid og medvirkning fra berørte fagmyndigheter, grunneiere, festere, naboer og andre berørte</p>	<p>Planarbeidet varsles med avisannonse i én avis etter anvisning fra kommunen. I tillegg får naboer og berørte parter eget varslingsbrev.</p> <p>Det vurderes ikke som nødvendig å gjennomføre møter med berørte parter/naboer i forbindelse med planarbeidet.</p> <p>Tiltakshaver er i dialog med grunneier.</p>
<p>l) vurderingen av om planen er omfattet av forskrift om konsekvensutredninger og hvordan kravene i tilfelle vil kunne bli ivarettatt</p>	<p>Planen vurderes ikke til å omfattes av forskrift om konsekvensutredning. Se vedlagt vurdering.</p>