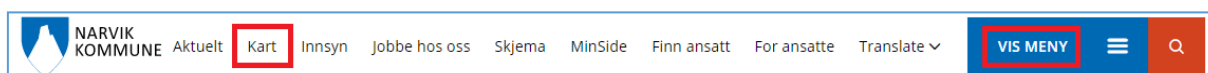


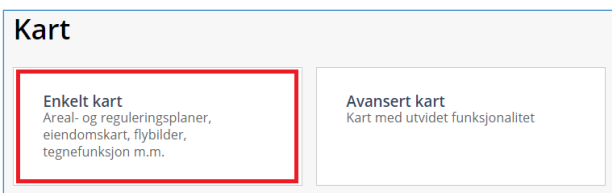
# Reguleringsplaner og kommune(del)planer

Hvordan finne planer i kartløsning?

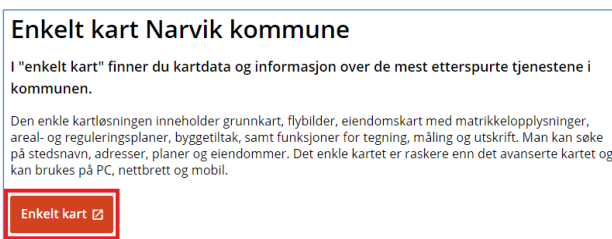
- Gå til Narvik kommunes hjemmeside: [www.narvik.kommune.no](http://www.narvik.kommune.no)
- Velg "Kart" i øverste meny - eller gå via "VIS MENY", deretter "Plan, bygg, eiendom, kart og miljø" og "Kart"



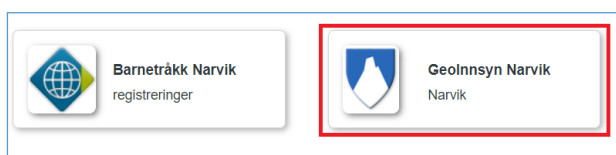
- Velg "Enkelt kart"



- Velg "Enkelt kart" igjen



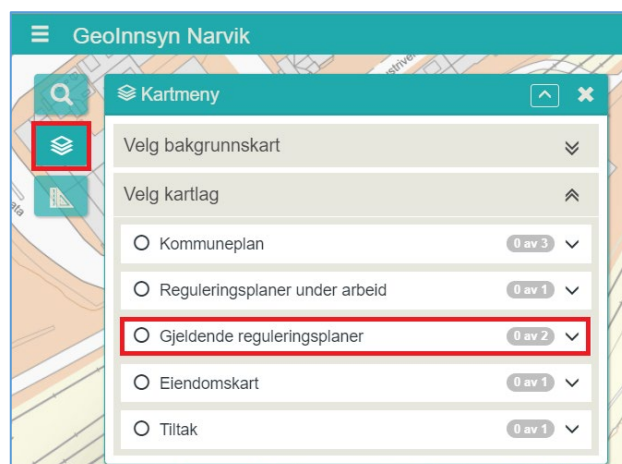
- Velg deretter "GeoInnsyn Narvik"




- Man kan nå søke på gateadresse, gårds- og bruksnummer, plannavn eller planID, for eksempel "Kongens Gate 45", "40/107", "Narvik torv" eller "2012005"
- Trykk på et av resultatene som dukker opp i listen.

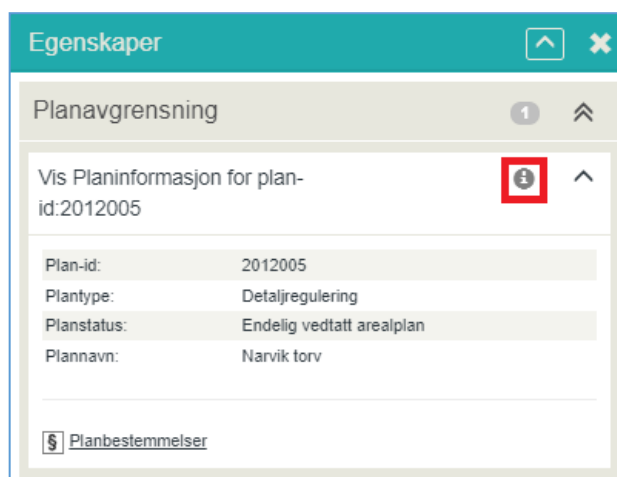


- **Velg "kartmeny"** 
- **Man kan nå skru på ønsket kartlag ved å trykke på dem.** For eksempel "Gjeldende reguleringsplaner".



- **Trykk i kartet på det området du er interessert i.**

Dersom det er registrert en plan for området, vil det dukke opp en ny boks med planinformasjon. For utvidet planinformasjon trykk på "Vis mer informasjon"-knappen (  ).



- **Utvidet planinformasjon for valgt plan åpner seg.** Her kan du finne frem dokumenter som kan vises eller lastes ned, samt se annen registrert informasjon om planen. Trykk på dokumentet du ønsker å se/laste ned.

