






## Tegnforklaring

### Reguleringsplan PBL 2008


#### §12-5. Nr. 1 - Bebyggelse og anlegg

-  Boligbebyggelse-blokkbebyggelse (1113)
-  Gårdsplass (1620)






#### §12-5. Nr. 2 - Samferdselsanlegg og teknisk infrastruktur

-  Veg (2010)
-  Fortau (2012)
-  Annen veggrunn - grøntareal (2019)



#### §12-6 - Hensynssoner

-  Frisikt (140)
-  Bevaring kulturmiljø (570)

### Linjesymbol

-  RpGrense
-  RpFormålGrense
-  Bygg, kulturminner, mm. som skal bevares (1210)
-  Byggegrense (1211)
-  Bebyggelse som forutsettes fjernet (1215)
-  Frisiktlinje (1222)
-  RpSikringGrense
-  RpAngittHensynGrense
-  Regulert høydekurve
-  Måle og avstandslinje (1259)

### Punktsymboler

-  Avkjørsel - kun utkjøring (1244)
-  Avkjørsel - både inn og utkjøring (1242)

### Kartopplysninger

Kilde for basiskart: FK B-B  
 Dato for basiskart: 10.08.2018  
 Koordinatsystem: UTM sone 33 basert på EUREF89/WGS84  
 Høydegrunnlag: NN2000

Ekvidistanse: 1m  
 Kartmålestokk: 1:500 m (A3)

0 12.5 25m



Narvik kommune

### Detaljregulering

## Tore Hunds gate 43 - 47

Med tilhørende reguleringsbestemmelser

Nasjonal arealplan-ID:  
1806 2018004

Forslagsstiller:  
OMT BO AS

### SAKSBEHANDLING ETTER PLAN- OG BYGNINGSLOVEN

Dato	Revisjon	Endret byggegrenser	SAKS-NR	DATO	SIGN
				22.08.19	GJ
<b>Kommunestyret sitt vedtak</b>			049/20	16.04.20	LANA
Ny 2. gang behandling					
Offentlig ettersyn fra ..... til .....					
2. gangs behandling					
Offentlig ettersyn fra 11.11.19 til 27.12.19					
1. gangs behandling					
Kunngjøring av oppstart av planarbeid					
Oppstartsmote...					
PLANEN ER UTARBEIDET AV: BOARCH			TEGNNR.	DATO	SIGN.
				14.11.18	GJ

Det bekreftes at planen er i samsvar med kommunestyrets vedtak av

Dato Plansjef